МАДОУ ГОРОДА НИЖНЕВАРТОВСКА ДС №61 "СОЛОВУШКА"

Подписано цифровой подписью: МАДОУ ГОРОДА НИЖНЕВАРТОВСКА ДС №61 "СОЛОВУШКА"
Дата: 2021.07.27 14:10:18 +05'00'

УТВЕРЖДАЮ
Заведующий МАДОУ города Нижневартовска ДС №61 «Соловушка»
_____ О.Н. Латыпова
«25» 06 2021 г.

ПАСПОРТ ДОСТУПНОСТИ
объекта социальной инфраструктуры (ОСИ)
МАДОУ города Нижневартовска ДС №61 «Соловушка»

г. Нижневартовск

1. Общие сведения об объекте

1.1. Наименование (вид) объекта: Муниципальное автономное дошкольное образовательное учреждение города Нижневартовска детский сад №61 «Соловушка»
1.2. Адрес объекта: 628609, Российская Федерация, Тюменская область, Ханты-Мансийский автономный округ – Югра, г.Нижневартовск, улица Дружбы Народов 14 А
1.3. Сведения о размещении объекта:
- отдельно стоящее здание 3 этажей, 3347,5 кв.м
- наличие прилегающего земельного участка (да, нет): 8441 кв.м
1.4. Год постройки здания 1986, последнего капитального ремонта 1986.
1.5. Дата предстоящих плановых ремонтных работ: текущий ремонт производится ежегодно, капитальный ремонт будет произведен по факту выделения денежных средств.

Сведения об организации, расположенной на объекте: муниципальное автономное дошкольное образовательное учреждение города Нижневартовска детский сад №61 «Соловушка»
1.6. Название организации (учреждения), (полное юридическое наименование – согласно Уставу, краткое наименование): муниципальное автономное дошкольное образовательное учреждение города Нижневартовска детский сад №61 «Соловушка» (МАДОУ города Нижневартовска ДС №61 «Соловушка»
1.7. Юридический адрес организации: 628624, Российская Федерация, Тюменская область, Ханты-Мансийский автономный округ-Югра, г.Нижневартовск, ул. Дружбы Народов 14 А, телефон 8(3466) 46-53-01, факс 8(3466) 45-18-95, электронный адрес: solovushka61@yandex.ru
1.8. Основание для пользования объектом (оперативное управление, аренда, собственность): оперативное управление
1.9. Форма собственности (государственная, негосударственная): государственная
1.10. Территориальная принадлежность (федеральная, региональная, муниципальная): муниципальная
1.11. Вышестоящая организация (наименование): Департамент образования администрации города Нижневартовска
1.12. Адрес вышестоящей организации, другие координаты: 628615, Российская Федерация, Тюменская область, Ханты-Мансийский автономный округ-Югра, г.Нижневартовск, ул. Дзержинского 15, телефон: (8-3466)43-75-29, факс: 8(3466) 43-66-20, электронный адрес:do@n-vartovsk.ru

2. Характеристика деятельности организации на объекте (по обслуживанию населения)

2.1 Сфера деятельности (здравоохранение, образование, социальная защита, физическая культура и спорт, культура, связь и информация, транспорт, жилой фонд, потребительский рынок и сфера услуг, другое):
образование
2.2 Виды оказываемых услуг: образовательная деятельность по образовательным программам дошкольного образования, присмотр и уход за детьми
2.3 Форма оказания услуг: (на объекте, с длительным пребыванием, в т.ч. проживанием, на дому, дистанционно): на объекте
2.4 Категории обслуживаемого населения по возрасту (дети, взрослые трудоспособного возраста, пожилые; все возрастные категории): дети
2.5 Категории обслуживаемых инвалидов: инвалиды, передвигающиеся на коляске, инвалиды с нарушениями опорно-двигательного аппарата; нарушениями зрения, нарушениями слуха, нарушениями умственного развития: нарушениями зрения, нарушениями слуха, нарушениями умственного развития

2.6 Плановая мощность: посещаемость (количество обслуживаемых в день), вместимость, пропускная способность: 350
2.7 Участие в исполнении ИПР инвалида, ребенка-инвалида (да, нет): нет

3. Состояние доступности объекта

3.1 Путь следования к объекту пассажирским транспортом
(описать маршрут движения с использованием пассажирского транспорта)
От Церковного комплекса по улице Дружбы Народов в сторону ул. Мира до остановки поликлиника УВД, маршруты:
автобусы №№ 4,11,17
маршрутное такси:1,11к,17к, ,22,25,26,27,29
От поселка У Северной рощи по ул. Лопарева до остановки Церковный комплекс, маршруты:
автобусы №№ 3,4,17
маршрутное такси:17к,22,25
От ул. Ленина по ул. Ханты-Мансийской до остановки ул. Ханты-Мансийская 19, маршруты:
автобусы №№ 5,9,21,103
маршрутное такси:2,5к,32
(Данные взяты с информационного портала о движении специализированных автобусов, которые оборудованы откидным трапом для заезда инвалидной коляски в салон автобуса, где предусмотрено специальное место для ее крепления ((http://www.patp2-nv.ru/monitoring/)
Наличие адаптированного пассажирского транспорта к объекту: отсутствует
3.2 Путь к объекту от ближайшей остановки (Поликлиника УВД) пассажирского транспорта:
3.2.1 расстояние до объекта от остановки транспорта 145 м.
3.2.2 время движения (пешком) 4-6 мин.
3.2.3 наличие выделенного от проезжей части пешеходного пути (да, нет): да, адаптирован частично
3.2.4 Перекрестки: нерегулируемые; регулируемые, со звуковой сигнализацией, таймером; нет
3.2.5 Информация на пути следования к объекту: акустическая, тактильная, визуальная; нет
3.2.6 Перепады высоты на пути: есть (пологие подъемы и спуски)
Их обустройство для инвалидов на коляске: нет

3.3 Организация доступности объекта для инвалидов – форма обслуживания*

№ п/п	Категория инвалидов (вид нарушения)	Вариант организации доступности объекта (формы обслуживания)*
1.	Все категории инвалидов и МГН	Б
	в том числе инвалиды:	
2	передвигающиеся на креслах-колясках	ВНД
3	с нарушениями опорно-двигательного аппарата	ВНД
4	с нарушениями зрения	Б
5	с нарушениями слуха	Б
6	с нарушениями умственного развития	Б

* - указывается один из вариантов: «А», «Б», «ДУ», «ВНД»

3.4 Состояние доступности основных структурно-функциональных зон

№ п \п	Основные структурно-функциональные зоны	Состояние доступности, в том числе для основных категорий инвалидов**
1	Территория, прилегающая к зданию (участок)	ДЧ-И (Г,У) ВНД (К,О,С)
2	Вход (входы) в здание	ДЧ-И (Г, У) ВНД (К, О, С)
3	Путь (пути) движения внутри здания (в т.ч. пути эвакуации)	ДЧ-И (Г) ДУ (У) ВНД (К, О, С)
4	Зона целевого назначения здания (целевого посещения объекта)	ДУ (К, О, У) ВНД (С, Г)
5	Санитарно-гигиенические помещения	ДУ (У) ВНД (К, О, С, Г)
6	Система информации и связи (на всех зонах)	ДЧ-И (К, О) ДУ (У) ВНД (Г, С)
7	Пути движения к объекту (от остановки транспорта)	--

** Указывается: ДП-В - доступно полностью всем; ДП-И (К, О, С, Г, У) – доступно полностью избирательно (указать категории инвалидов); ДЧ-В - доступно частично всем; ДЧ-И (К, О, С, Г, У) – доступно частично избирательно (указать категории инвалидов); ДУ - доступно условно, ВНД – временно недоступно

3.5. Итоговое заключение о состоянии доступности ОСИ:

ВНД (Временно недоступно)

* Архитектурно-планировочные и организационные решения отсутствуют либо ранее данные не выполнены, требуют дополнительных согласований:
- параметры структурно-планировочных элементов не соответствуют нормативным требованиям;
- нет альтернативных форм обслуживания;

В части СФЗ Доступно условно:
Требования нормативных документов в планировании и строительстве не выполнены, в части, технически невозможны: Решение об условной доступности принимается при исполнении следующих условий:
- согласование с представителями потребителя (ООИ) в качестве приемлемых имеющиеся нарушения некоторых параметров структурно-функциональных элементов;

- при организации помощи инвалиду (другому МГН) со стороны сотрудников учреждения для получения услуги на этом объекте, в том числе при использовании дополнительных индивидуальных технических средств (например, шагающего подъемника, «скаломобиля»);
- при организации иной альтернативной формы обслуживания (на дому, в другом месте пребывания инвалида, дистанционно, в другом учреждении);

В части СФЗ Доступно частично – избирательно (не все нозологии инвалидности);
1) Соответствие нормативам лишь основных функциональных зон (досягаемости мест целевого назначения) для отдельных категорий инвалидов
2) Организованы специально выделенные пути и места обслуживания для отдельных категорий инвалидов, а также специальные участков для их обслуживания - по варианту "Б" (СП 35-101-2001, Актуализированная редакция СП 59.13330.2016)

4. Управленческое решение

4.1. Рекомендации по адаптации основных структурных элементов объекта

№ № п \п	Основные структурно-функциональные зоны объекта	Рекомендации по адаптации объекта (вид работы)*
1	Территория, прилегающая к зданию (участок)	Текущий ремонт
2	Вход (входы) в здание	Текущий ремонт
3	Путь (пути) движения внутри здания (в т.ч. пути эвакуации)	Текущий ремонт
4	Зона целевого назначения здания (целевого посещения объекта)	Текущий ремонт
5	Санитарно-гигиенические помещения	Технические решения невозможны
6	Система информации на объекте (на всех зонах)	Текущий ремонт
7	Пути движения к объекту (от остановки транспорта)	Технические решения невозможны
8	Все зоны и участки	---

*- указывается один из вариантов (видов работ): не нуждается; ремонт (текущий, капитальный); индивидуальное решение с ТСР; технические решения невозможны – организация альтернативной формы обслуживания

4.1. Период проведения работ:
2021-2025;
в рамках исполнения: Приложения №1 к Паспорту доступности объекта в приоритетных сферах жизнедеятельности инвалидов и других маломобильных групп населения: График проведения работ по адаптации;
4.2. Ожидаемый результат (по состоянию доступности) после выполнения работ по адаптации: ДЧ-И (Доступно частично избирательно);
Оценка результата исполнения программы, плана (по состоянию доступности): ВНД (Временно недоступно);
4.3. Для принятия решения требуется, не требуется *(нужное подчеркнуть):*
Согласование: общественные объединения инвалидов (их территориальные

подразделения);

4.4. Информация размещена (обновлена) на Карте доступности субъекта РФ дата:
Приложение №2 к Паспорту доступности объекта в приоритетных сферах жизнедеятельности инвалидов и других маломобильных групп населения: График контрольных проверок (оценка результат исполнения плана по адаптации, с размещением (обновлением) информации на картах доступности: www.zhit-vmeste.ru,www.kartadostupnosti.ru;www.tismgr.admhmao.ru).

5. Особые отметки

Паспорт сформирован на основании:

1. Анкеты (информации об объекте) от «20» июня 2021 г.,

2. Акта обследования объекта: №1 акта от «20» июня 2021 г.

3. Решения Комиссии от «20» июня 2021 г.

УТВЕРЖДАЮ
Заведующий МАДОУ города
Нижневартовска ДС №61 «Соловушка»
О.Н. Латыпова
20.06.2021 г.

АНКЕТА
(информация об объекте социальной инфраструктуры)
К ПАСПОРТУ ДОСТУПНОСТИ ОСИ
МАДОУ города Нижневартовска ДС №61 «Соловушка»

1. Общие сведения об объекте

1.1. Наименование (вид) объекта: Муниципальное автономное дошкольное образовательное учреждение города Нижневартовска детский сад №61 «Соловушка»
1.2. Адрес объекта: 628605, Российская Федерация, Тюменская область, Ханты-Мансийский автономный округ – Югра, г.Нижневартовск, улица Дружбы Народов 14 А
1.3. Сведения о размещении объекта:
- отдельно стоящее здание 3 этажей, 3347,5 кв.м.
1.4. Год постройки здания 1986, последнего капитального ремонта 1986
1.5. Дата предстоящих плановых ремонтных работ: текущий ремонт производится ежегодно, капитальный ремонт будет произведен по факту выделения денежных средств.
Сведения об организации, расположенной на объекте: муниципальное автономное дошкольное образовательное учреждение города Нижневартовска детский сад №61 «Соловушка»
1.6.Название организации (учреждения), (полное юридическое наименование – согласно Уставу, краткое наименование): муниципальное автономное дошкольное образовательное учреждение города Нижневартовска детский сад №61 «Соловушка» (МАДОУ города Нижневартовска ДС №61 «Соловушка»
1.7.Юридический адрес организации (учреждения): 628624, Российская Федерация, Тюменская область, Ханты-Мансийский автономный округ-Югра, г.Нижневартовск, ул. Дружбы Народов 14 А, телефон 8(3466) 46-53-01, факс 8(3466) 45-18-95, электронный адрес: solovushka61@yandex.ru
1.8. Основание для пользования объектом (оперативное управление, аренда, собственность): оперативное управление
1.9. Форма собственности (государственная, негосударственная): государственная
1.10. Территориальная принадлежность (федеральная, региональная, муниципальная): муниципальная
1.11. Вышестоящая организация (наименование): Департамент образования администрации города Нижневартовска
1.12. Адрес вышестоящей организации, другие координаты: 628615, Российская Федерация, Тюменская область, Ханты-Мансийский автономный округ-Югра, г.Нижневартовск, ул. Дзержинского 15, телефон: (8-3466)43-75-29, факс: 8(3466) 43-66-20, электронный адрес:do@n-vartovsk.ru

2. Характеристика деятельности организации на объекте

2.1 Сфера деятельности (здравоохранение, образование, социальная защита, физическая культура и спорт, культура, связь и информация, транспорт, жилой фонд, потребительский рынок и сфера услуг, другое): образование
2.2 Виды оказываемых услуг: образовательная деятельность по образовательным программам дошкольного образования, присмотр и уход за детьми

2.3 Форма оказания услуг: (на объекте, с длительным пребыванием, в т.ч. проживанием, на дому, дистанционно): на объекте
2.4 Категории обслуживаемого населения по возрасту: (дети, взрослые трудоспособного возраста, пожилые; все возрастные категории): дети
2.5 Категории обслуживаемых инвалидов: (инвалиды, передвигающиеся на коляске, инвалиды с нарушениями опорно-двигательного аппарата; нарушениями зрения, нарушениями слуха, нарушениями умственного развития): нарушениями зрения, нарушениями слуха, нарушениями умственного развития
2.6 Плановая мощность: посещаемость (количество обслуживаемых в день), вместимость, пропускная способность: 350
2.7 Участие в исполнении ИПР инвалида, ребенка-инвалида (да, нет): нет

3. Состояние доступности объекта для инвалидов и других маломобильных групп населения (МГН)

3.1 Путь следования к объекту пассажирским транспортом
(описать маршрут движения с использованием пассажирского транспорта)
От Церковного комплекса по улице Дружбы Народов в сторону ул. Мира до остановки поликлиника УВД, маршруты:
автобусы №№ 4,11,17
маршрутное такси:1,11к,17к, ,22,25,26,27,29
От поселка У Северной рощи по ул. Лопарева до остановки Церковный комплекс, маршруты:
автобусы №№ 3,4,17
маршрутное такси:17к,22,25
От ул. Ленина по ул. Ханты-Мансийской до остановки ул. Ханты-Мансийская 19, маршруты:
автобусы №№ 5,9,21,103
маршрутное такси:2,5к,32
(Данные взяты с информационного портала о движении специализированных автобусов, которые оборудованы откидным трапом для заезда инвалидной коляски в салон автобуса, где предусмотрено специальное место для еѐ крепления ((http://www.patp2-nv.ru/monitoring/)
Наличие адаптированного пассажирского транспорта к объекту: отсутствует
3.2 Путь к объекту от ближайшей остановки (Поликлиника УВД) пассажирского транспорта:
3.2.1 расстояние до объекта от остановки транспорта 145 м.
3.2.2 время движения (пешком) 4-6 мин.
3.2.3 наличие выделенного от проезжей части пешеходного пути (да, нет): да, адаптирован частично
3.2.4 Перекрестки: нерегулируемые; регулируемые, со звуковой сигнализацией, таймером; нет
3.2.5 Информация на пути следования к объекту: акустическая, тактильная, визуальная; нет
3.2.6 Перепады высоты на пути: есть (пологие подъемы и спуски)
Их обустройство для инвалидов на коляске: нет

3.3 Организация доступности объекта для инвалидов – форма обслуживания*

№ п/п	Категория инвалидов (вид нарушения)	Вариант организации доступности объекта (формы обслуживания)*
1.	Все категории инвалидов и МГН	Б
	в том числе инвалиды:	
2	передвигающиеся на креслах-колясках	ВНД
3	с нарушениями опорно-двигательного аппарата	ВНД

4	с нарушениями зрения	Б
5	с нарушениями слуха	Б
6	с нарушениями умственного развития	Б

* - указывается один из вариантов: «А», «Б», «ДУ», «ВНД»

3.4 Состояние доступности основных структурно-функциональных зон

№	Основные структурно-функциональные зоны	Состояние доступности, в том числе для основных категорий инвалидов**
1	Территория, прилегающая к зданию (участок)	ДЧ-И (Г, У) ВНД (К, О, С)
2	Вход (входы) в здание	ДЧ-И (Г, У) ВНД (К,О, С)
3	Путь (пути) движения внутри здания (в т.ч. пути эвакуации)	ДЧ-И (Г) ДУ (У) ВНД (К, О, С)
4	Зона целевого назначения здания (целевого посещения объекта)	ДУ (К, О, У) ВНД (С, Г)
5	Санитарно-гигиенические помещения	ДУ (У) ВНД (К, О, С, Г)
6	Система информации и связи (на всех зонах)	ДЧ-И (К, О) ДУ (У) ВНД (Г, С)
7	Пути движения к объекту (от остановки транспорта)	---

*** Указывается: ДП-В - доступно полностью всем; ДП-И (К, О, С, Г, У) – доступно полностью избирательно (указать категории инвалидов); ДЧ-В - доступно частично всем; ДЧ-И (К, О, С, Г, У) – доступно частично избирательно (указать категории инвалидов); ДУ - доступно условно, ВНД – временно недоступно*

3.5. Итоговое заключение о состоянии доступности ОСИ:

ВНД (Временно недоступно)

* Архитектурно-планировочные и организационные решения отсутствуют либо ранее данные не выполнены, требуют дополнительных согласований:
- параметры структурно-планировочных элементов не соответствуют нормативным требованиям;
- нет альтернативных форм обслуживания;
В части СФЗ Доступно условно:
Требования нормативных документов в планировании и строительстве не выполнены, в части, технически невозможны: Решение об условной доступности принимается при исполнении следующих условий:
- согласование с представителями потребителя (ООИ) в качестве приемлемых имеющиеся нарушения некоторых параметров структурно-функциональных элементов;

- при организации помощи инвалиду (другому МГН) со стороны сотрудников учреждения для получения услуги на этом объекте, в том числе при использовании дополнительных

индивидуальных технических средств (например, шагающего подъемника, «скаломобиля»);
- при организации иной альтернативной формы обслуживания (на дому, в другом месте пребывания инвалида, дистанционно, в другом учреждении);

В части СФЗ Доступно частично – избирательно (не все нозологии инвалидности);
1) Соответствие нормативам лишь основных функциональных зон (досягаемости мест целевого назначения) для отдельных категорий инвалидов
2) Организованы специально выделенные пути и места обслуживания для отдельных категорий инвалидов, а также специальные участков для их обслуживания - по варианту "Б" (СП 35-101-2001, Актуализированная редакция СП 59.13330.2016)

1. Управленческое решение

4.1. Рекомендации по адаптации основных структурных элементов объекта

№	Основные структурно-функциональные зоны объекта	Рекомендации по адаптации объекта (*вид работы*)*
1	Территория, прилегающая к зданию (участок)	Текущий
2	Вход (входы) в здание	Текущий
3	Путь (пути) движения внутри здания (в т.ч. пути эвакуации)	Текущий
4	Зона целевого назначения здания (целевого посещения объекта)	Текущий
5	Санитарно-гигиенические помещения	Технические решения невозможны
6	Система информации на объекте (на всех зонах)	Текущий
7	Пути движения к объекту (от остановки транспорта)	Технические решения невозможны
	Все зоны и участки	---

**- указывается один из вариантов (видов работ): не нуждается; ремонт (текущий, капитальный); индивидуальное решение с ТСР; технические решения невозможны – организация альтернативной формы обслуживания*

4.2. Период проведения работ:
2021-2025;
в рамках исполнения: Приложения №1 к Паспорту доступности объекта в приоритетных сферах жизнедеятельности инвалидов и других маломобильных групп населения: График проведения работ по адаптации;
4.3. Ожидаемый результат (по состоянию доступности) после выполнения работ по адаптации: ДЧ-И (Доступно частично избирательно);
Оценка результата исполнения программы, плана (по состоянию доступности): ВНД (Временно недоступно);
4.4. Для принятия решения требуется, не требуется *(нужное подчеркнуть):*
Согласование: общественные объединения инвалидов (их территориальные подразделения);
4.5. Информация размещена (обновлена) на Карте доступности субъекта РФ дата:
Приложение №2 к Паспорту доступности объекта в приоритетных сферах жизнедеятельности инвалидов и других маломобильных групп населения: График контрольных проверок (оценка результат исполнения плана по адаптации, с размещением (обновлением) информации на картах доступности: www.zhit-vmeste.ru, www.kartadostupnosti.ru; www. tismgr.admhmao.ru);

_____
(подпись, Ф.И.О., должность; координаты для связи уполномоченного представителя объекта)

УТВЕРЖДАЮ
Заведующий МАДОУ города
Нижневартовска ДС №61 «Соловушка»
О.Н. Латыпова
20.06.2021 г.

АКТ ОБСЛЕДОВАНИЯ
объекта социальной инфраструктуры
К ПАСПОРТУ ДОСТУПНОСТИ ОСИ
МАДОУ города Нижневартовска ДС №61 «Соловушка»
№ 1

г. Нижневартовск 20.06.2021 г.

1. Общие сведения об объекте

1.1. Наименование (вид) объекта: Муниципальное автономное дошкольное образовательное учреждение города Нижневартовска детский сад №61 «Соловушка»
1.2. Адрес объекта: 628609, Российская Федерация, Тюменская область, Ханты-Мансийский автономный округ – Югра, г.Нижневартовск, улица Дружбы Народов 14 А
1.3. Сведения о размещении объекта:
- отдельно стоящее здание 3 этажей, 3347,5 кв.м
- наличие прилегающего земельного участка (да, нет): 8441 кв.м
1.4. Год постройки здания 1986, последнего капитального ремонта 1986
1.5. Дата предстоящих плановых ремонтных работ: текущий ремонт производится ежегодно, капитальный ремонт будет произведен по факту выделения денежных средств.
1.6.Название организации (учреждения), (полное юридическое наименование – согласно Уставу, краткое наименование): муниципальное автономное дошкольное образовательное учреждение города Нижневартовска детский сад №61 «Соловушка» (МАДОУ города Нижневартовска ДС №61 «Соловушка»
1.7.Юридический адрес организации (учреждения): 628624, Российская Федерация, Тюменская область, Ханты-Мансийский автономный округ-Югра, г.Нижневартовск, ул. Дружбы Народов 14 А, телефон 8(3466) 46-53-01, факс 8(3466) 45-18-95, электронный адрес: solovushka61@yandex.ru

2. Характеристика деятельности организации на объекте

2.1 Сфера деятельности (здравоохранение, образование, социальная защита, физическая культура и спорт, культура, связь и информация, транспорт, жилой фонд, потребительский рынок и сфера услуг, другое):
образование
2.2 Виды оказываемых услуг: образовательная деятельность по образовательным программам дошкольного образования, присмотр и уход за детьми

3. Состояние доступности объекта

3.1 Путь следования к объекту пассажирским транспортом
(описать маршрут движения с использованием пассажирского транспорта)
От Церковного комплекса по улице Дружбы Народов в сторону ул. Мира до остановки поликлиника УВД, маршруты:
автобусы №№ 4,11,17
маршрутное такси:1,11к,17к, ,22,25,26,27,29

От поселка У Северной рощи по ул. Лопарева до остановки Церковный комплекс, маршруты:

От поселка У Северной рощи по ул. Лопарева до остановки Церковный комплекс, маршруты:
автобусы №№ 3,4,17
маршрутное такси:17к,22,25
От ул. Ленина по ул. Ханты-Мансийской до остановки ул. Ханты-Мансийская 19, маршруты:
автобусы №№ 5,9,21,103
маршрутное такси:2,5к,32
(Данные взяты с информационного портала о движении специализированных автобусов, которые оборудованы откидным трапом для заезда инвалидной коляски в салон автобуса, где предусмотрено специальное место для еѐ крепления ((http://www.patp2-nv.ru/monitoring/)
Наличие адаптированного пассажирского транспорта к объекту: отсутствует
3.2 Путь к объекту от ближайшей остановки (Поликлиника УВД) пассажирского транспорта:
3.2.1 расстояние до объекта от остановки транспорта 145 м.
3.2.2 время движения (пешком) 4-6 мин.
3.2.3 наличие выделенного от проезжей части пешеходного пути (да, нет): да, адаптирован частично
3.2.4 Перекрестки: нерегулируемые; регулируемые, со звуковой сигнализацией, таймером; нет
3.2.5 Информация на пути следования к объекту: акустическая, тактильная, визуальная; нет
3.2.6 Перепады высоты на пути: есть (пологие подъемы и спуски)
Их обустройство для инвалидов на коляске: нет

3.3 Организация доступности объекта для инвалидов – форма обслуживания*

№ п/п	Категория инвалидов (вид нарушения)	Вариант организации доступности объекта (формы обслуживания)*
1.	Все категории инвалидов и МГН	Б
	в том числе инвалиды:	
2	передвигающиеся на креслах-колясках	ВНД
3	с нарушениями опорно-двигательного аппарата	ВНД
4	с нарушениями зрения	Б
5	с нарушениями слуха	Б
6	с нарушениями умственного развития	Б

* - указывается один из вариантов: «А», «Б», «ДУ», «ВНД»

3.4. Состояние доступности основных структурно-функциональных зон

№ п \п	Основные структурно-функциональные зоны	Состояние доступности, в том числе для основных категорий инвалидов**
1	Территория, прилегающая к зданию (участок)	ДЧ-И (Г,У), ВНД (К,О,С)
2	Вход (входы) в здание	ДЧ-И (Г, У) ВНД (К, О, С)
3	Путь (пути) движения внутри здания (в т.ч. пути эвакуации)	ДЧ-И (Г) ДУ (У) ВНД (К, О, С)

4	Зона целевого назначения здания (целевого посещения объекта)	ДУ (К, О, У) ВНД (С, Г)
5	Санитарно-гигиенические помещения	ДУ (У) ВНД (К, О, С, Г)
6	Система информации и связи (на всех зонах)	ДЧ-И (К, О) ДУ (У) ВНД (Г, С)
7	Пути движения к объекту (от остановки транспорта)	ДУ

** Указывается: ДП-В - доступно полностью всем; ДП-И (К, О, С, Г, У) – доступно полностью избирательно (указать категории инвалидов); ДЧ-В - доступно частично всем; ДЧ-И (К, О, С, Г, У) – доступно частично избирательно (указать категории инвалидов); ДУ - доступно условно, ВНД - недоступно

3.5. Итоговое заключение о состоянии доступности ОСИ:

ВНД (Временно недоступно)

* Архитектурно-планировочные и организационные решения отсутствуют либо ранее данные не выполнены, требуют дополнительных согласований:
- параметры структурно-планировочных элементов не соответствуют нормативным требованиям;
- нет альтернативных форм обслуживания;

В части СФЗ Доступно условно:
Требования нормативных документов в планировании и строительстве не выполнены, в части, технически невозможны: Решение об условной доступности принимается при исполнении следующих условий:
- согласование с представителями потребителя (ООИ) в качестве приемлемых имеющиеся нарушения некоторых параметров структурно-функциональных элементов;
- при организации помощи инвалиду (другому МГН) со стороны сотрудников учреждения для получения услуги на этом объекте, в том числе при использовании дополнительных индивидуальных технических средств (например, шагающего подъемника, «скаломобиля»);
- при организации иной альтернативной формы обслуживания (на дому, в другом месте пребывания инвалида, дистанционно, в другом учреждении);

В части СФЗ Доступно частично – избирательно (не все нозологии инвалидности);
1) Соответствие нормативам лишь основных функциональных зон (досягаемости мест целевого назначения) для отдельных категорий инвалидов
2) Организованы специально выделенные пути и места обслуживания для отдельных категорий инвалидов, а также специальные участков для их обслуживания - по варианту "Б" (СП 35-101-2001, Актуализированная редакция СП 59.13330.2016)

4.Управленческое решение

4.1. Рекомендации по адаптации основных структурных элементов объекта

№	Основные структурно-функциональные зоны объекта	Рекомендации по адаптации объекта (*вид работы*)*
1	Территория, прилегающая к зданию (участок)	Текущий
2	Вход (входы) в здание	Текущий
3	Путь (пути) движения внутри здания (в т.ч. пути эвакуации)	Текущий
4	Зона целевого назначения здания (целевого посещения объекта)	Текущий
5	Санитарно-гигиенические помещения	Технические решения невозможны
6	Система информации на объекте (на всех зонах)	Текущий
7	Пути движения к объекту (от остановки транспорта)	Технические решения невозможны
	Все зоны и участки	---

**- указывается один из вариантов (видов работ): не нуждается; ремонт (текущий, капитальный); индивидуальное решение с ТСР; технические решения невозможны – организация альтернативной формы обслуживания*

4.1. Период проведения работ:
2021-2025;
в рамках исполнения: Приложения №1 к Паспорту доступности объекта в приоритетных сферах жизнедеятельности инвалидов и других маломобильных групп населения: График проведения работ по адаптации;
4.2. Ожидаемый результат (по состоянию доступности) после выполнения работ по адаптации: ДЧ-И (Доступно частично избирательно);
Оценка результата исполнения программы, плана (по состоянию доступности): ВНД (Временно недоступно);
4.3. Для принятия решения требуется, не требуется *(нужное подчеркнуть):*
Согласование: общественные объединения инвалидов (их территориальные подразделения);
4.4. Информация размещена (обновлена) на Карте доступности субъекта РФ дата:
Приложение №2 к Паспорту доступности объекта в приоритетных сферах жизнедеятельности инвалидов и других маломобильных групп населения: График контрольных проверок (оценка результат исполнения плана по адаптации, с размещением (обновлением) информации на картах доступности: www.zhit-vmeste.ru, www.kartadostupnosti.ru; www. tismgr.admhmao.ru

5. Особые отметки

ПРИЛОЖЕНИЯ:

Результаты обследования:

1. Территории, прилегающей к объекту	на 4 л.
2. Входа (входов) в здание	на 3 л.
3. Путей движения в здании	на 6 л.
4. Зоны целевого назначения объекта	на 4 л.
5. Санитарно-гигиенических помещений	на 8 л.
6. Системы информации (и связи) на объекте	на 3 л.
7. Результаты фотофиксации на объекте 71 шт.	на 18 л.
8. График проведения работ по адаптации	на 1 л.
9. График контрольных проверок	на 1 л.
10. Решение комиссии	на 2 л.

Заведующий
МАДОУ г.Нижневартовска ДС№61 "Соловушка" _____/О.Н. Латыпова/
М.П.

Заместитель заведующего по АХР
МАДОУ г.Нижневартовска ДС №61 "Соловушка" _____/О.А. Плотникова/

Заместитель заведующего по безопасности
МАДОУ г.Нижневартовска ДС№61 "Соловушка" _____/Г.Е. Комышева/

В том числе:

Председатель общественной организации
«Нижневартовское городское общество слепых»
_____/Горбачева С.А./
М.П.

Председатель Ханты-Мансийского регионального отделения
Общероссийской общественной организации инвалидов
«Всероссийское общество глухих» _____/Лазурко С.В./
М.П.

Эксперт по Доступной среде
Ханты Мансийского автономного округа Югры _____/Нагинай Н.С./

Приложение 1
к Акту обследования ОСИ к паспорту доступности ОСИ
МАДОУ г.Нижневартовска ДС №61 «Соловушка»
от 20.06.2021 г.

I Результаты обследования:
1. Территории, прилегающей к зданию (участка)

МАДОУ г.Нижневартовска ДС №61 «Соловушка»; 628605 Ханты-Мансийский автономный округ - Югра, Тюменская область, город Нижневартовск, ул. Дружбы Народов, 14 «А»

№ п/п	Наименование функционально-планировочного элемента	Наличие элемента			Выявленные нарушения и замечания		Работы по адаптации объектов	
		есть/ нет	№ на плане	№ фото	Содержание	Значимо для инвалида (категория)	Содержание	Виды работ
1.1	Вход (входы) на территорию	есть	-	1-5	1.Отсутствует контрастная маркировка входной калитки 2. Ширина пешеходного пути, а именно проход в открытой калитке, не соотвествует нормам (п. 5.1.7 СП 59.13330.2016)	С	1. Выполнить нанесение контрастной маркировки входной калитки 2.Обеспечить ширину пешеходного пути, в соответствии требованиям п. 5.1.7 СП 59.13330.2016	Устранить перепады высот, на путях движения ко входу на территорию, выше 0,015 м, заменив съездом, в соответствии п. 5.1.5., п. 5.1.8 СП 59.13330.2016; Обеспечить ширину пешеходного пути, образующего съезд, включая две ступени, ведущие на входную площадку, в соответствии требованиям пп. 5.1.5, 5.1.7 СП 59.13330.2016;

								Устранить нижнюю грань (порог) калитки в соответствии п. 6.1.5 СП 59.13330.2016; - Контрастная маркировка входной калитки (яркая, контрастная покраска опорных столбов калитки и нанесение контрастной, поперечной полосы на полотне самой калитке, на высоте не ниже 1,2 м., не выше 1,5 м.);
1.2	Путь (пути) движения на территории	есь	-	6,7,10,13	1.Отсутствует визуальная, контрастная маркировка ограждений путей движения, бордюрных камней 2. Асфальтное покрытие, расположенное на путях следования, требует ремонта	К, О, С	1.Нанести визуальную, контрастную маркировку; привести в норму, согласно требований СП 59.13330.2016 2. Покрытие пешеходных дорожек, асфальтное покрытие, расположенное на путях следования привести в соответствие требованиям ГОСТ 33150-	Нанести контрастную маркировку путей движения на территории объекта, а именно, контрастная маркировка ограждения (забора), бордюрных камней методом окрашивания; Запланировать проведение ремонтных работ покрытий пешеходных дорожек на путях движения с асфальтным покрытием в соответствие требованиям ГОСТ 33150-2014 Дороги автомобильные общего пользования. Проектирование пешеходных и велосипедных дорожек. Общие требования; Обеспечить наличие

							2014 Дороги автомобильные общего пользования. Проектирование пешеходных и велосипедных дорожек. Общие требования	съездов (в соответствии п. 5.1.5 СП 59.13330.2016), по всей ширине пешеходного пути, в местах примыкания пешеходной дорожки и проезжих, внутридворовых, путей;
1.3	Лестница (наружная)	нет	-	-	-	-	-	-
1.4	Пандус (наружный)	нет	-	-	-	-	-	-
1.5	Автостоянка и парковка	нет	-	-	-	-	-	-
	ОБЩИЕ требования к зоне	нет	-	-	1.Отсутствует визуальная, контрастная маркировка 2. Асфальтное покрытие, расположенное на путях следования, требует ремонта 3. Ширина пешеходного пути, а именно проход в открытой калитке, не	К, О, С	1.Нанести визуальную, контрастную маркировку 2. Покрытие пешеходных дорожек, асфальтное покрытие, расположенное на путях следования привести в соответствие	Определить круг собственников территорий, на которых расположены пути движения от ближайшей ООТ. Сообщить, собственникам территорий на путях движения от ООТ к объекту, о необходимости незамедлительно привести подконтрольные им участки, в соответствии с требованиями СП и ГОСТ, в связи с оказанием на объекте услуг для людей с

					соотвествует нормам (п. 5.1.7 СП 59.13330.2016)		требованиям ГОСТ 33150-2014 Дороги автомобильные общего пользования. Проектирование пешеходных и велосипедных дорожек. Общие требования 3.Обеспечить ширину пешеходного пути, в соответствии требованиям п. 5.1.7 СП 59.13330.2016	инвалидностью и МГН, так как при следовании к объекту для получения услуги возникает риск причинения вреда здоровью людей с инвалидностью и МГН.

II Заключение по зоне:

Наименование структурно-функциональной зоны	Состояние доступности* (к пункту 3.4 Акта обследования ОСИ)	Приложение		Рекомендации по адаптации (вид работы)** к пункту 4.1 Акта обследования ОСИ
		№ на плане	№ фото	
Территория, прилегающая к зданию (участок)	ДЧ-И (Г, У) ВНД (К, О, С)	-	1-7, 10,13	Текущий ремонт

* указывается: ДП-В - доступно полностью всем; ДП-И (К, О, С, Г, У) – доступно полностью избирательно (указать категории инвалидов); ДЧ-В - доступно частично всем; ДЧ-И (К, О, С, Г, У) – доступно частично избирательно (указать категории инвалидов); ДУ - доступно условно, ВНД - недоступно

**указывается один из вариантов: не нуждается; ремонт (текущий, капитальный); индивидуальное решение с ТСР; технические решения невозможны – организация альтернативной формы обслуживания

Комментарий к заключению:_____

Приложение 2
к Акту обследования ОСИ к паспорту доступности ОСИ
МАДОУ г.Нижневартовска ДС №61 «Соловушка»
от 20.06.2021 г.

I Результаты обследования:
2. Входа (входов) в здание

МАДОУ г.Нижневартовска ДС №61 «Соловушка»; 628605 Ханты-Мансийский автономный округ - Югра, Тюменская область, город Нижневартовск, ул. Дружбы Народов, 14 «А»

№ п/п	Наименование функционально-планировочного элемента	Наличие элемента			Выявленные нарушения и замечания		Работы по адаптации объектов	
		есть/ нет	№ на плане	№ фото	Содержание	Значимо для инвалида (категория)	Содержание	Виды работ
2.1	Лестница (наружная)	есть	-	25-29	1.Отсутствует тактильно-контрастные напольные указатели	К, С, О	1.Обеспечить монтаж тактильных напольных указателей	- Покрытие пешеходных дорожек, тротуаров, съездов, пандусов и лестниц должно быть из твердых материалов, ровным, не создающим вибрацию при движении по нему. Их поверхность должна обеспечивать продольный коэффициент сцепления 0,6-0,75 кН/кН, в условиях сырой погоды и

								отрицательных температур - не менее 0,4 кН/кН. в соответствии с требованиями п.5.1.11, СП 59.13330.2016. Обеспечить наличие перильного ограждения и поручней в соответствии с требованиями СП. 59.13330.2016, ГОСТ Р 51261-2017. Произвести установку ограждения наружной лестницы, расположенной на входной группе, с установкой перил в соответствии с требованиями ГОСТ и СП, с обязательным наличием нетравмирующих завершений, с удлинением в приделах 0,3 м., относительно марша лестницы. Обустроить перед входом (выходом) тактильно-контрастные указатели, выполненные из твердых материалов, не создающим вибрацию

								при движении по нему, их поверхность должна обеспечивать продольный коэффициент сцепления 0,6 - 0,75 кН/кН, в условиях сырой погоды и отрицательных температур - не менее 0,4 кН/кН., выполняющие функцию предупреждения на покрытии пешеходных путей. Их следует размещать на расстоянии 0,8 - 0,9 м до препятствия (доступного входа, начала опасного участка, перед внешней лестницей и т.п.). Глубина предупреждающего указателя должна быть в пределах 0,5 - 0,6 м и входить в общее нормируемое расстояние до препятствия. Указатель должен заканчиваться до препятствия на расстоянии 0,3 м. Указатели должны иметь высоту рифов 5 мм.

								(СП 59.13330.2016 п. 5.1.10)
2.2	Пандус (наружный)	нет	-	-	-	-	-	-
2.3	Входная площадка (перед дверью)	есть	-	-	Размер площадки входной группы не соответствует требованиям п.6.1.4. СП 59.13330.2016	К, С, О	Технические решения не возможны, требуются компенсирующие мероприятия, связанные с оказанием ситуативной помощи на объекте;	-
2.4	Дверь (входная)	есть	-	32,34	Требуется замена входных дверей главного входа (не оборудованного пандусом) с учетом требований СП 59.13330.2016	К, С, Г, О, У	Привести в соответствие с пп .6.1.5; 6.1.7. СП 59.13330.2016 г.	В рамках текущего ремонта требуется замена входных дверей с учетом требований Раздела №6 пп .6.1.5; 6.1.7. СП 59.13330.2016 г., а именно: Дверные проемы вновь проектируемых зданий и сооружений для входа МГН должны иметь ширину в свету не менее 1,2 м. При двухстворчатых входных дверях ширина одной створки

								(дверного полотна) должна быть 0,9 м. При проектировании реконструируемых, подлежащих капитальному ремонту и приспосабливаемых зданий и сооружений ширина входных дверных проемов принимается по месту от 0,9 до 1,2 м. Усилие открывания двери не должно превышать 50 Нм. В полотнах наружных дверей, доступных для МГН, следует предусматривать смотровые панели, заполненные прозрачным и ударопрочным материалом. Верхняя граница смотровой панели должна располагаться на высоте не ниже 1,6 м от уровня пола, нижняя граница - не выше 1,0 м. При этом смотровая панель должна иметь ширину не менее 0,15 м и располагаться в зоне от середины полотна в сторону дверной ручки.

								В проемах дверей, доступных для МГН, допускаются пороги высотой не более 0,014 м. В качестве дверных запоров на путях эвакуации следует предусматривать ручки нажимного действия. Входные двери, доступные для входа инвалидов и МГН, следует проектировать автоматическими, ручными или механическими. Они должны быть хорошо опознаваемыми и иметь знак, указывающий на доступность здания. Целесообразно Применение автоматических распашных или раздвижных дверей, если они применяются дополнительно к эвакуационным. На путях эвакуации раздвижные двери применяются при условии соблюдения противопожарных требований.

2.5	Тамбур	есть	-	36	Грязезащитное покрытие, расположенное в тамбуре, имеет не закрепленные грани, что не соответствует п.6.2.7 СП 59.13330.2016 Высота порога превышает допустимые значение 0,014м, что не соответствует п. 6.1.5 СП 59.13330.2016;	К	Привести в соответствие с пп .6.1.5, 6.2.7 СП 59.13330.2016 г.;	Покрытия на путях движения должны быть плотно закреплены, особенно на стыках полотен и по границе разнородных покрытий, в рамках исполнения п.6.2.7 СП 59.13330.2016; Обеспечить высоту порога, с сохранением притвора дверного полотна, в рамках требований п. 6.1.5 СП 59.13330.2016
	ОБЩИЕ требования к зоне	нет	-	-	-	-	-	-

II Заключение по зоне:

Наименование структурно-функциональной зоны	Состояние доступности* (к пункту 3.4 Акта обследования ОСИ)	Приложение		Рекомендации по адаптации (вид работы)** к пункту 4.1 Акта обследования ОСИ
		№ на плане	№ фото	

Вход (входы) в здание	ДЧ-И (Г, У) ВНД (К,О, С)	-	25-29, 32,34,36	Текущий ремонт

* указывается: ДП-В - доступно полностью всем; ДП-И (К, О, С, Г, У) – доступно полностью избирательно (указать категории инвалидов); ДЧ-В - доступно частично всем; ДЧ-И (К, О, С, Г, У) – доступно частично избирательно (указать категории инвалидов); ДУ - доступно условно, ВНД - недоступно

**указывается один из вариантов: не нуждается; ремонт (текущий, капитальный); индивидуальное решение с ТСР; технические решения невозможны – организация альтернативной формы обслуживания

Комментарий к заключению:_____

Приложение 3
к Акту обследования ОСИ к паспорту доступности ОСИ
МАДОУ г.Нижневартовска ДС №61 «Соловушка»
от 20.06.2021 г.

I Результаты обследования:
3. Пути (путей) движения внутри здания (в т.ч. путей эвакуации)

МАДОУ г.Нижневартовска ДС №61 «Соловушка»; 628605 Ханты-Мансийский автономный округ - Югра, Тюменская область, город Нижневартовск, ул. Дружбы Народов, 14 «А»

№ п/п	Наименование функционально-планировочного элемента	Наличие элемента			Выявленные нарушения и замечания		Работы по адаптации объектов	
		есть/ нет	№ на плане	№ фото	Содержание	Значимо для инвалида (категория)	Содержание	Виды работ
3.1	Коридор (вестибюль, зона ожидания, галерея, балкон)	есть	-	38,39,41, 43,46	Ширина путей движения не соответствует требованиям СП 59.13330.2016;	К, С, Г, О, У	По ширине путей движения - технические решения не возможны;	- Технические решения не возможны, как компенсирующие мероприятия предусмотреть - размещение системы навигации на объекте, а именно установка мнемосхем этажей по обоим лестничным маршам объекта, с указанием всех структурно-функциональных зон,

								кабинетов, помещений; Справочно: В вестибюлях общественных зданий, с учетом их функционального назначения, следует предусматривать установку информационных терминалов/киосков, информационных табло типа "бегущая строка", телефонных устройств с текстовым выходом для посетителей с нарушением слуха, звуковых и радиоинформаторов и/или тактильных и с речевым дублированием информации мнемосхем для посетителей с нарушением зрения. Перечень устанавливается в задании на проектирование. С использованием указанных средств должны быть оснащены (5% общего числа, но не менее одной справочной всех видов,

								билетные кассы массовой продажи и т.п. для информации о предоставляемых услугах; В рамка исполнения п. 6.2.6 СП 59.13330.2016 декоративные элементы, размещаемые в габаритах путей движения на стенах и других вертикальных поверхностях, должны иметь закругленные края и не выступать более чем на 0,1 м на высоте от 0,7 до 2,1 м от уровня пола;
3.2	Лестница (внутри здания)	есть		45,47-49,52	Перила лестничных маршей не соответствуют предъявляемым требованиям СП 59.13330.2016, ГОСТ);	С, О	Предусмотреть возможность замены перильного ограждения лестничных маршей с приведением в соответствие действующим требованиям ГОСТ и	- Требуется замена ограждения маршевых лестниц, расположенных между этажами здания, с установкой одноуровневых поручней (высота 0,9 м.) снабженных нетравмирующих завершением, с удлинением в приделах 0,3 м., относительно марша лестницы (СП. 59.13330.2016. р. 5., п.5.1., ГОСТ Р 51261).-

							сводов правил, регламентирующих данную категорию;	Обустройство противоскользящей полосы на проступях ступеней каждого лестничного марша. Краевые ступени лестничного марша обустроить одной или несколькими противоскользящими полосами, контрастными с поверхностью ступени, (например желтого цвета), имеющие общую ширину в приделах 0,08 – 0,1 м. Расстояние между контрастной полосой и краем ступени – от 0,03 до 0,04 м. Промежуточные ступени допускается обустраивать одной противоскользящей полосой, шириной до 0,03 м. Цвет полосы применяется как контрастный, так и нейтральный либо в тон поверхности проступи (СП 59.13330.2016 п. 5.1.12); Дополнительно: - Перила каждого

								лестничного марша обеспечить тактильными указателями продолжительности пути, расположенными по схеме – I, II, III (Где I – начало пути, II – середина пути, III- окончание пути. Тактильные символы I и III наносятся не менее чем за 0,3 м. до окончания перепадов высот)
3.3	Пандус (внутри здания)	нет	-	-	-	-	-	-
3.4	Лифт пассажирский (или подъемник)	нет	-	-	-	-	-	-
3.5	Дверь	есть	-	44	Отсутствуют контрастные сочетания цветов в применяемом оборудовании: (Дверь-стена, дверь-ручка.), не соответствует п. 6.4.1. СП 59.13330.2016 Высота порога превышает допустимые	С, К, О	Обеспечить контрастную маркировку дверных проемов всех помещений участвующих в процессе предоставления услуг людям с	Обеспечить специальные устройства (пандус перекатной/пороговый) либо замену дверей с учетом требований п. 6.1.5 СП 59.13330.2016; - Обеспечить контрастную маркировку дверного проема, либо лентой, либо методом

					значение 0,014м, что не соответствует п. 6.1.5 СП 59.13330.2016		инвалидностью и МГН	окрашивания не менее 50 мм шириной по периметру проема, в рамках исполнения, дополнительно нанести контрастную маркировку ручек двери, в рамках исполнения п. 6.4.1. СП 59.13330.2016
3.6	Пути эвакуации (в т.ч. зоны безопасности)	есть	-	8-12,14-23	Отсутствует специальное оборудование для организации эвакуации, в случаи возникновения ЧС, для различных нозологий инвалидности и МГН;	К, О, С, Г, У	Обеспечить наличие специализированного оборудования для оперативной эвакуации посетителей, включая людей с инвалидностью всех категорий и МГН;	- Оборудовать эвакуационные выходы, с учетом перепадов высоты, переносными, пандусами, для обеспечения своевременной эвакуации пациентов в случае возникновения ЧС; - Размещение тактильной таблички с нанесением пиктограммы «эвакуационный выход» размером неменее 200х200 мм; - Размещение тактильной таблички с нанесением пиктограммы «направление

								движения» размером не менее 150х150 мм с размещением на путях движения по направлению к эвакуационных выходам; Обеспечить на объекте, в рамках исполнения требований ГОСТ 12.1.004-91, ГОСТ Р 12.2.143-2009, а именно: наличие фотолюминесцентной эвакуационной системы с размещением на путях движения и эвакуации посетителей, включая людей с инвалидность и МГН; Обеспечить расчетное количество Эвакуационных Кресел (ЭЛКС) Самоспас;
	ОБЩИЕ требования к зоне	Есть	-	8-12,14-23, 43-49,52, 38-41	Нарушение действующих норм СП 59.13330.2016 не выявлено	К, О, С, Г, У	-	-

II Заключение по зоне:

Наименование структурно-функциональной зоны	Состояние доступности* (к пункту 3.4 Акта обследования ОСИ)	Приложение		Рекомендации по адаптации (вид работы)** к пункту 4.1 Акта обследования ОСИ
		№ на плане	№ фото	
Путь (пути) движения внутри здания (в т.ч. путей эвакуации)	ДЧ-И (Г) ДУ (У) ВНД (К, О, С)	-	8-12,14-23, 43-49,52, 38-41	Текущий ремонт

* указывается: ДП-В - доступно полностью всем; ДП-И (К, О, С, Г, У) – доступно полностью избирательно (указать категории инвалидов); ДЧ-В - доступно частично всем; ДЧ-И (К, О, С, Г, У) – доступно частично избирательно (указать категории инвалидов); ДУ - доступно условно, ВНД - недоступно

** указывается один из вариантов: не нуждается; ремонт (текущий, капитальный); индивидуальное решение с ТСР; технические решения невозможны – организация альтернативной формы обслуживания

Комментарий к заключению: обеспечить проведение аудита в области предупреждения причинения вреда при формировании и обеспечении безбарьерной среды для инвалидов и маломобильных групп населения.

Приложение 4
к Акту обследования ОСИ к паспорту доступности ОСИ
МАДОУ г.Нижневартовска ДС №61 «Соловушка»
от 20.06.2021 г.

I Результаты обследования:
4. Зоны целевого назначения здания (целевого посещения объекта)

МАДОУ г.Нижневартовска ДС №61 «Соловушка»; 628605 Ханты-Мансийский автономный округ - Югра, Тюменская область, город Нижневартовск, ул. Дружбы Народов, 14 «А»

№ п/п	Наименование функционально-планировочного элемента	Наличие элемента			Выявленные нарушения и замечания		Работы по адаптации объектов	
		есть/ нет	№ на плане	№ фото	Содержание	Значимо для инвалида (категория)	Содержание	Виды работ
4.1	Кабинетная форма обслуживания	есть	-	51,53-55,58	Отсутствует специализированное оборудование для обеспечения доступа к услуге, людей с инвалидностью категорий С, Г	С, Г	Обеспечить наличие специализированного оборудования для обеспечения доступа к услуге, людей с инвалидностью категорий С, Г	Обеспечить наличие увеличительной аппаратуры (видеоувеличитель либо линза Френеля и т.д.), переносных индукционных петель, для обеспечения доступа к информации для пациентов

								имеющих инвалидность по зрению и слуху;
4.2	Зальная форма обслуживания	есть	-	63,66-70	Отсутствует нормативная ширина проходов, регламентированных нормами СП 5913330.2016	-	Привести в соответствие с действующими нормами СП 59.13330.2016	Обеспечить расстановку столов, (требуется использование специализированной мебели, вспомогательного оборудования и инвентаря. Оборудование должно обеспечивать беспрепятственное движение инвалидов. Ширина прохода не менее 1,1 м., для обеспечения свободного огибания при проезде кресла-коляски;
4.3	Прилавочная форма обслуживания	нет	-	-	-	-	-	-
4.4	Форма обслуживания с перемещением по маршруту	нет	-	-	-	-	-	-

4.5	Кабина индивидуального обслуживания	нет	-	-	-	-	-	-
	ОБЩИЕ требования к зоне	Есть	-	-	Нарушение действующих норм СП 59.13330.2016	К, О, С, Г, У	Привести в соответствие с действующими нормами, регламентирующими данное требование (СП 59.13330.2016)	Привести в соответствие с действующими нормами, регламентирующими данное требование (СП 59.13330.2016); обеспечивать беспрепятственное движение инвалидов. Ширина прохода не менее 1,1 м., для обеспечения свободного огибания при проезде кресла-коляски;

II Заключение по зоне:

Наименование структурно-функциональной зоны	Состояние доступности* (к пункту 3.4 Акта обследования ОСИ)	Приложение		Рекомендации по адаптации (вид работы)** к пункту 4.1 Акта обследования ОСИ
		№ на плане	№ фото	
Зона целевого назначения	ДУ (К, О, У)	-	51,53-55,58, 63,66-70	

здания (целевого посещения объекта)	ВНД (С, Г)			Текущий ремонт

* указывается: ДП-В - доступно полностью всем; ДП-И (К, О, С, Г, У) – доступно полностью избирательно (указать категории инвалидов); ДЧ-В - доступно частично всем; ДЧ-И (К, О, С, Г, У) – доступно частично избирательно (указать категории инвалидов); ДУ - доступно условно, ВНД - недоступно

**указывается один из вариантов: не нуждается; ремонт (текущий, капитальный); индивидуальное решение с ТСР; технические решения невозможны – организация альтернативной формы обслуживания

Комментарий к заключению:_____ _____

Приложение 5
к Акту обследования ОСИ к паспорту доступности ОСИ
МАДОУ г.Нижневартовска ДС №61 «Соловушка»
от 20.06.2021 г.

I Результаты обследования:
5. Санитарно-гигиенических помещений

МАДОУ г.Нижневартовска ДС №61 «Соловушка»; 628605 Ханты-Мансийский автономный округ - Югра, Тюменская область, город Нижневартовск, ул. Дружбы Народов, 14 «А»

№ п/п	Наименование функционально-планировочного элемента	Наличие элемента			Выявленные нарушения и замечания		Работы по адаптации объектов	
		есть/ нет	№ на плане	№ фото	Содержание	Значимо для инвалида (категория)	Содержание	Виды работ
5.1	Туалетная комната	есть	-	60	В туалете отсутствует индивидуальное (самостоятельно) обслуживание в связи со спецификой оказываемых услуг, наличие общей уборной (туалета) для посетителей не	К, О, С, Г, У	Привести в соответствие с действующими нормами, регламентирующими данное требование (СП 59.13330.2016); обеспечить наличие дополнительного,	- Обеспечить наличие стационарных, откидных опорных поручней для организации туалетной комнаты общего пользования для нужд людей с инвалидностью

					предусмотрено. В случае организации туалета для посетителей предусмотреть оснащение согласно требований СП 59.13330.2016;		вспомогательного оборудования, необходимого для самостоятельного использования кабины уборной людьми с различными нозологиями инвалидности	категорий: К, О, С (поручни размещаются по обеим сторонам унитаза. Уточнение: один поручень откидной, один стационарный, со стороны откидного поручня, на расстоянии 0,8 м (пространство для инвалида колясочника), в целях организации зоны пересаживания, устанавливается дополнительный опорный стационарный поручень (с креплением в стену либо пол, на высоте 0,75 – 0,8 м., от уровня пола)); Раковину, в санитарной кабине, необходимо заменить на специализированную

								, с монтажом поручня. При монтаже раковины и поручня принять во внимание следующие параметры: Организация пространства для ног (под раковиной) ширина не менее 0,7 м., глубина не менее 0,5 м., высота не менее 0,8 м. (не допускается использование декоративных элементов, закрывающих систему слива раковины, иных препятствий); Дополнительно предусмотреть установку крючков для одежды, держателей для трости и костылей,

								специализированных локтевых смесителей, автоматических сушилок для рук. В специализированной кабине предусмотреть свободное пространство диаметром 1,4 м., необходимого для маневрирования кресла - коляски; - Разместить кнопку вызова помощника (в составе системы вызова помощника) с расположением в зоне унитаза на высоте 0,8 м. от уровня пола, с установкой, в кабине санузла, в зоне прямой досягаемости. Кнопки системы вызова помощника должны

								быть выполнены из материалов обеспечивающих влагозащищенность, в антивандальном корпусе, снабжены шнурком, с четко определяемой зоной нажатия в диаметре не менее 60 мм. - Разместить мнемосхему санузла возле входа в помещение, со стороны открывания двери (расположения ручки двери) на высоте 1,2-1,6 метра, с указанием расположения объектов внутри помещения; - Размещение тактильной таблички с нанесением пиктограммы доступной универсальной кабины, размером не менее

								150х150 мм; - Размещение тактильной таблички с нанесением пиктограммы «вызов помощи» размером не менее 150х150 мм; - Размещение тактильной таблички с нанесением пиктограммы «выход» размером не менее 150х150 мм; - Размещение тактильной таблички с нанесением пиктограммы «направление движения» размером не менее 150х150 мм; Для детализации размещения вышеуказанного оборудования требуется разработка проекта (в составе ПСД);

5.2	Душевая/ ванная комната	есть	-	56-59	Отсутствует индивидуальное (самостоятельно) обслуживание в связи со спецификой оказываемых услуг	К, О, С, Г, У	Технические решения не возможны	-
5.3	Бытовая комната (гардеробная)	нет	-	-	-	-	-	-
	ОБЩИЕ требования к зоне	нет	-	-	-	-	-	-

II Заключение по зоне:

Наименование структурно-функциональной зоны	Состояние доступности* (к пункту 3.4 Акта обследования ОСИ)	Приложение		Рекомендации по адаптации (вид работы)** к пункту 4.1 Акта обследования ОСИ
		№ на плане	№ фото	
Санитарно-гигиенические помещения	ДУ (У) ВНД (К, О, Г, С)	-	56-60	Технические решения невозможны

* указывается: ДП-В - доступно полностью всем; ДП-И (К, О, С, Г, У) – доступно полностью избирательно (указать категории инвалидов); ДЧ-В - доступно частично всем; ДЧ-И (К, О, С, Г, У) – доступно частично избирательно (указать категории инвалидов); ДУ - доступно условно, ВНД - недоступно

**указывается один из вариантов: не нуждается; ремонт (текущий, капитальный); индивидуальное решение с ТСР; технические решения невозможны – организация альтернативной формы обслуживания

Комментарий к заключению:_____

Приложение 6
к Акту обследования ОСИ к паспорту доступности ОСИ
МАДОУ г.Нижневартовска ДС №61 «Соловушка»
от 20.06.2021 г.

I Результаты обследования:
6. Системы информации на объекте

МАДОУ г.Нижневартовска ДС №61 «Соловушка»; 628605 Ханты-Мансийский автономный округ - Югра, Тюменская область, город Нижневартовск, ул. Дружбы Народов, 14 «А»

№ п/п	Наименование функционально-планировочного элемента	Наличие элемента			Выявленные нарушения и замечания		Работы по адаптации объектов	
		есть/ нет	№ на плане	№ фото	Содержание	Значимо для инвалида (категория)	Содержание	Виды работ
6.1	Визуальные средства	есть	-	50,69, 71	Нарушение действующих норм СП 59.13330.2016	К, О, Г, У	Привести в соответствие с действующими нормами, регламентирующими данное требование (СП 59.13330.2016)	Привести в соответствие с действующими нормами, регламентирующими данное требование (СП 59.13330.2016)
6.2	Акустические средства	есть	-	-	Нарушение действующих норм СП 59.13330.2016	К, О, С, У	Привести в соответствие с действующими нормами, регламентирующими	- Обеспечить наличие вспомогательных устройств для безбарьерного общения

							данное требование (СП 59.13330.2016)	с людьми с инвалидностью категории «Г»;
6.3	Тактильные средства	есть	-	31	Нарушение действующих норм СП 59.13330.2016	С	Привести в соответствие с действующими нормами, регламентирующими данное требование (СП 59.13330.2016)	Обеспечить наличие в составе системы навигации на объекте (тактильные мнемосхемы; информационно - тактильные таблички и т.д.)
	ОБЩИЕ требования к зоне	нет	-	-	-	-	-	-

II Заключение по зоне:

Наименование структурно-функциональной зоны	Состояние доступности* (к пункту 3.4 Акта обследования ОСИ)	Приложение		Рекомендации по адаптации (вид работы)** к пункту 4.1 Акта обследования ОСИ
		№ на плане	№ фото	
Система информации и связи (на всех зонах)	ДЧ-И (К, О) ДУ (У) ВНД (Г, С)	-	31,50,69,71	Текущий ремонт

* указывается: ДП-В - доступно полностью всем; ДП-И (К, О, С, Г, У) – доступно полностью избирательно (указать категории инвалидов); ДЧ-В - доступно частично всем; ДЧ-И (К, О, С, Г, У) – доступно частично избирательно (указать категории инвалидов); ДУ - доступно условно, ВНД - недоступно

**указывается один из вариантов: не нуждается; ремонт (текущий, капитальный); индивидуальное решение с ТСР; технические решения невозможны – организация альтернативной формы обслуживания

Комментарий к заключению:_____

Приложение 7
к Акту обследования
паспорта доступности
(ОСИ) МАДОУ г. Нижневартовска ДС №61 №1
от 20.06.2021г.

Результаты фотофиксации

Фото 1

Фото 2

Фото 3

Фото 4

Фото 5

Фото 6

Фото 7

Фото 8

Фото 9

Фото 10

Фото 11

Фото 12

Фото 13

Фото 14

Фото 15

Фото 16

Фото 17

Фото 18

Фото 19

Фото 20

Фото 21

Фото 22

Фото 23



Фото 24

Фото 25

Фото 26

Фото 27

Фото 28

Фото 29

Фото 30

Фото 31

Фото 32

Фото 33

Фото 34

Фото 35

Фото 36

Фото 37

Фото 38

Фото 39

Фото 40

Фото 41

Фото 42

Фото 43

Фото 44

Фото 45

Фото 46

Фото 47

Фото 48

Фото 49

Фото 50

Фото 51

Фото 52

Фото 53

Фото 54

Фото 55

Фото 56

Фото 57

Фото 58

Фото 59

Фото 60

Фото 61

Фото 64

Фото 62

Фото 65

Фото 63

Фото 66



Фото 67

Фото 70

Фото 68

Фото 71



Фото 69



Приложение 8
к Акту обследования
паспорта доступности
(ОСИ) МАДОУ г. Нижневартовска ДС №61 №1
от 20.06.2021г.

УТВЕРЖДАЮ
Заведующий МАДОУ города
Нижневартовска ДС №61 «Соловушка»
О.Н. Латыпова
20.06.2021 г.

График проведения работ по адаптации

Год	Квартал	Управленческое решение (план работ по адаптации)		Примечание
		Перечень мероприятий (Таблицы 4.1; 4.2; 4.3; 4.4.)	Пункт перечня (кратко)	
2023	3	4.1	Обеспечить наличие увеличительной аппаратуры для доступа к информации для людей с инвалидностью по зрению и слуху	
2021	3	4.2	Обеспечить расстановку столов (ширина проходов не менее 1,1 м)	

Приложение 9
к Акту обследования
паспорта доступности
(ОСИ) МАДОУ г. Нижневартовска ДС №61 №1
от 20.06.2021г.

УТВЕРЖДАЮ
Заведующий МАДОУ города
Нижневартовска ДС №61
«Соловушка»
О.Н. Латыпова
20.06.2021 г.

График контрольных проверок (оценка, результат исполнения плана по адаптации, с размещением (обновлением) информации на картах доступности www.zhit-vmeste.ru; www.kartodostupnosti.ru; www.tismgr.admhmao.ru)

Год	Квартал	Управленческое решение (план работ по адаптации)		Отметка о проведении проверки (исполнено/ Не исполнено)	Ф.И.О. эксперта
		Перечень мероприятий (Таблицы 4.1; 4.2; 4.3; 4.4.)	Пункт перечня (кратко)		

Решение комиссии
«Определение на соответствие объектов социальной инфраструктуры (ОСИ)»

г. Нижневартовск **от 20.06.2021г.**

Комиссией в составе
Председатель комиссии:
Заведующий МАДОУ г. Нижневартовска ДС№61 «Соловушка» - Латыпова Ольга Николаевна
Члены комиссии:
Заместитель заведующего по АХР – Плотникова Ольга Александровна
Заместитель заведующего по безопасности – Комышева Галина Евгеньевна

Цели:
Определение текущего состояния доступности ОСИ для инвалидов всех категорий представителей маломобильных групп населения.

Задачи:
Определение текущего уровня доступности объекта, разработка мероприятий, в числе компенсирующих, направленных на повышение уровня доступности ОСИ, соблюдением «разумного применения» и «универсального дизайна», действующего законодательства в РФ, регламентирующего данную категорию.

Выводы и предложения:

ВНД (Временно недоступно)
* Архитектурно-планировочные и организационные решения отсутствуют либо ранее данные не выполнены, требуют дополнительных согласований:
- параметры структурно-планировочных элементов не соответствуют нормативным требованиям;
- нет альтернативных форм обслуживания;

В части СФЗ Доступно условно:
Требования нормативных документов в планировании и строительстве не выполнены, в части, технически невозможны: Решение об условной доступности принимается при исполнении следующих условий:
- согласование с представителями потребителя (ООИ) в качестве приемлемых имеющиеся нарушения некоторых параметров структурно-функциональных элементов;
- при организации помощи инвалиду (другому МГН) со стороны сотрудников учреждения для получения услуги на этом объекте, в том числе при использовании дополнительных индивидуальных технических средств (например, шагающего подъемника, «скаломобиля»);
- при организации иной альтернативной формы обслуживания (на дому, в другом месте пребывания инвалида, дистанционно, в другом учреждении);

В части СФЗ Доступно частично – избирательно (не все нозологии инвалидности);
- Соответствие нормативам лишь основных функциональных зон (досягаемости мест целевого назначения) для отдельных категорий инвалидов
- Организованы специально выделенные пути и места обслуживания для отдельных категорий инвалидов, а также специальные участков для их обслуживания - по варианту «Б».

Роль	Член комиссии	Решение
Председатель комиссии	Латыпова Ольга Николаевна	
Член комиссии	Плотникова Ольга Александровна	Плотникова
Член комиссии	Комышева Галина Евгеньевна	